Cuadernos
Fundación BBVA

Serie disponible en www.fbbva.es

Población 46

La población de Salamanca

Datos básicos de Salamanca y su relación con Castilla y León y España. 2008

	Salamanca (1)	Castilla y León (2)	España (3)	(1)/(2) (%)	(1)/(3) (%)
Población	353.404	2.557.330	46.157.822	13,82	0,77
Tasa de crecimiento anual acumulativa (%)					
1900-2008	0,07	0,08	0,84	95,55	8,89
1900-2001[1]	0,06	0,04	0,77	132,69	7,42
2001[2]-2008	0,13	0,44	1,67	29,31	7,79
Superficie (km^2)	12.350	94.223	505.987	13,11	2,44
Densidad de población (habitantes/km^2)	28,62	27,14	91,22	105,43	31,37
Número de municipios	362	2.248	8.112	16,10	4,46
Tamaño municipal medio	976	1.138	5.690	85,82	17,16
Municipios de más de 50.000 habitantes	1	9	145	11,11	0,69
Porcentaje de población en municipios de más de 50.000 habitantes	44,07	43,70	52,54	100,85	83,88
Municipios de menos de 1.000 habitantes	333	1.979	4.859	16,83	6,85
Porcentaje de población en municipios de menos de 1.000 habitantes	25,19	19,47	3,27	129,42	770,49

[1] Censo 2001.
[2] Padrón 2001.
Fuente: INE (censos, padrón 2001, padrón 2008).

Índice

- La población de Salamanca en el contexto de Castilla y León y España 3
- La distribución municipal de la población 4
- La densidad de población 6
- Estructura de la población por sexo y edad 7
- El nivel educativo de la población 8
- Actividad y ocupación 10
- Los municipios que han ganado y perdido más población 12
- La movilidad de la población por municipios 13
- La presencia de población extranjera 14

Cuadernos Fundación BBVA, serie Población, del proyecto *La localización de la población española sobre el territorio*

Los estudios territoriales han pasado a ocupar un lugar muy destacado en el análisis socioeconómico de las sociedades avanzadas. En España también se observa un creciente interés por los aspectos territoriales del desarrollo en los últimos años. A responder al mismo han contribuido la Fundación BBVA y el Ivie con la elaboración de las series de inversión y *stock* de capital para las regiones y provincias españolas, destinando al análisis de sus principales resultados los cuadernos de la serie Capital y Crecimiento (serie completa disponible en www.fbbva.es). Este programa de investigación sobre aspectos territoriales del desarrollo se ha ocupado también de la localización de la población a nivel municipal, lo que permite acometer con mayor precisión tanto estudios demográficos como análisis ligados a la localización de la actividad económica.

La serie Población, correspondiente a este proyecto, es una colección de documentos de divulgación en los que se presenta una panorámica de las características y evolución de la población en las provincias españolas desde una perspectiva de largo plazo. Sus fuentes de información son los once censos de población del siglo XX y los datos del padrón y de la Encuesta de Población Activa (EPA) más recientes. Cada cuaderno de la serie se dedica al análisis de la población de una provincia, tanto la autóctona como la inmigrante.

Monografías de referencia de este cuaderno

La localización de la población española sobre el territorio

Este cuaderno se basa en dos monografías: *La localización de la población española sobre el territorio: un siglo de cambios* (2006); y *Actividad y territorio: un siglo de cambios* (2007). Ambas incorporan sendos CD con la información estadística básica. La toponimia utilizada es la del censo de 2001.

La localización de la población española sobre el territorio: un siglo de cambios. Un estudio basado en series homogéneas (1900-2001), publicado en 2006 por la Fundación BBVA, revisa la evolución de la población en los municipios españoles a lo largo del período 1900-2001. Las numerosas alteraciones sufridas a lo largo del siglo, en forma de agregaciones, fusiones y segregaciones, recomendaron homogeneizar las series originales contenidas en los once censos de población que cubren el siglo. En la elaboración de las series homogéneas se tomó como referencia la población municipal de derecho, siendo los lindes territoriales los vigentes en el último censo: el del año 2001. Por tanto, se reconstruyeron hacia atrás los datos de población correspondientes a los 8.108 municipios existentes en esa fecha. La homogeneización de las series es necesaria para el seguimiento de la dinámica geográfica,

permitiendo el análisis detallado del cambio en las pautas de localización de la población que aborda este volumen.

La aportación más relevante del libro *Actividad y territorio* es la extensión de los datos que ofrecía el trabajo anterior sobre algunas de las características definitorias de la población. Estas características son agrupadas en cuatro apartados: demográficas (edad y género); niveles de cualificación; movilidad geográfica; y relación con la actividad económica. En segundo lugar, haciendo uso de los datos del padrón se han extendido las informaciones al año 2005, permitiendo valorar de esta forma el impacto de los fuertes movimientos migratorios en nuestra historia más reciente.

En estos cuadernos la información ha sido de nuevo actualizada, para incluir los datos ya disponibles correspondientes a 2008.

Números de la serie Población

Próxima publicación

- Castilla y León III (n.os 48, 49, 50)

Publicados

- Navarra (n.º 1)
- País Vasco (n.os 2, 3, 4)
- Cataluña (n.os 5, 6, 7, 8)
- Asturias (n.º 9)
- Extremadura (n.os 10, 11)
- Cantabria (n.º 12)
- Andalucía I (n.os 13, 14, 15, 16)
- Andalucía II (n.os 17, 18, 19, 20)
- La Rioja (n.º 21)
- Galicia (n.os 22, 23, 24, 25)
- Región de Murcia (n.º 26)
- C. Valenciana (n.os 27, 28, 29)
- Canarias (n.os 30, 31)
- C. de Madrid (n.º 32)
- Aragón (n.os 33, 34, 35)
- Castilla-La Mancha I (n.os 36, 37, 38)
- Castilla-La Mancha II (n.os 39, 40)
- Illes Balears (n.º 41)
- Castilla y León I (n.os 42, 43, 44)

Si está interesado en recibir cualquier número de esta publicación, puede solicitarlo a publicaciones@fbbva.es

Edición en colaboración: Fundación BBVA e Ivie

Fundación BBVA
Paseo de Recoletos, 10
28001 Madrid

www.fbbva.es
publicaciones@fbbva.es
Depósito Legal: V-4609-2007

Fundación BBVA
Ivie INSTITUTO VALENCIANO DE INVESTIGACIONES ECONÓMICAS

La población de Salamanca en el contexto de Castilla y León y España

De acuerdo con la información proporcionada por el padrón de habitantes, en 2008 Salamanca tenía un total de 353.404 habitantes (cuadro 1). Esta cifra supone un crecimiento de 7.795 habitantes respecto al volumen de población registrado en el censo de 2001, lo que implica un importante cambio en la tendencia de despoblamiento que venía experimentando la provincia desde 1960.

A lo largo del siglo XX, la evolución del tamaño demográfico de la provincia ha ido pareja a la observada en la región en su conjunto, creciendo durante la primera mitad de siglo y decreciendo a partir de los sesenta. En 1900, la población de Salamanca ascendía a 326.233 habitantes, equivalente al 13,8% de la población de Castilla y León (gráfico 1).

La población de la provincia alcanzó su valor máximo en 1960, con 415.893 habitantes, pero durante las siguientes cuatro décadas descendió en alrededor de 70.000 habitantes. En 2008, tras el crecimiento registrado en los primeros años del siglo XXI, la provincia tenía un peso demográfico en el conjunto regional idéntico al de 1900, pero su peso en el país, cuya población creció a gran velocidad, era inferior a la mitad de su peso al comienzo del siglo XX (0,77% frente a 1,73%). La densidad de población de Salamanca aumentó ligeramente en el conjunto del período, desde 26,4 hab./km² en 1900 hasta 28,6 hab./km² en 2008 (gráfico 2).

Durante la segunda etapa del siglo XX, las pérdidas de población fueron acompañadas de cambios significativos en la división municipal del territorio provincial, que pasó de contar con 386 municipios en 1950 a 362 municipios a partir de 1991.

Gráfico 1. Población de Salamanca respecto a España y Castilla y León. 1900-2008. Porcentaje

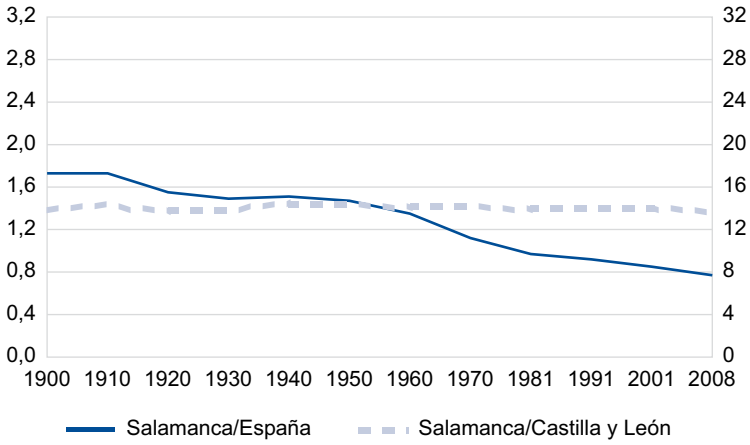

Fuente: INE (censos, padrón 2008) y Fundación BBVA-Ivie.

Gráfico 2. Densidad de población de Salamanca, Castilla y León y España. 1900-2008. Hab./km²

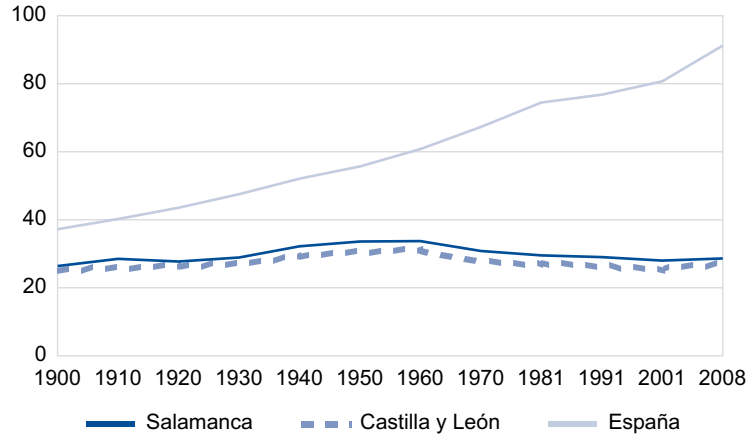

Fuente: INE (censos, padrón 2008) y Fundación BBVA-Ivie.

Cuadro 1. Rasgos demográficos básicos de Salamanca, Castilla y León y España.
Censos homogéneos 1900-2001 y padrón 2008

	Censos											Padrón
	1900	1910	1920	1930	1940	1950	1960	1970	1981	1991	2001	2008
Población de derecho												
Salamanca	326.233	352.486	342.264	356.882	398.264	415.127	415.893	380.133	364.305	357.801	345.609	353.404
Castilla y León	2.351.943	2.458.917	2.465.214	2.575.131	2.750.896	2.884.540	2.916.116	2.668.289	2.583.137	2.545.926	2.456.474	2.557.330
España	18.830.649	20.360.306	22.012.664	24.026.571	26.386.854	28.172.268	30.776.935	34.041.482	37.682.355	38.872.268	40.847.371	46.157.822
Densidad de población (hab./km²)												
Salamanca	26,4	28,5	27,7	28,9	32,2	33,6	33,7	30,8	29,5	29,0	28,0	28,6
Castilla y León	25,0	26,1	26,2	27,3	29,2	30,6	30,9	28,3	27,4	27,0	26,1	27,1
España	37,2	40,2	43,5	47,5	52,1	55,7	60,8	67,3	74,5	76,8	80,7	91,2
Nº de municipios												
Salamanca	388	386	386	386	386	386	385	382	357	362	362	362
Castilla y León	2.809	2.806	2.804	2.811	2.808	2.803	2.797	2.572	2.243	2.248	2.248	2.248
España	9.267	9.262	9.255	9.262	9.257	9.214	9.202	8.658	8.022	8.077	8.108	8.112

Fuente: INE (censos, padrón 2008) y Fundación BBVA-Ivie.

La distribución municipal de la población

En 2008, la distribución municipal de la población de Salamanca era similar a la que se observaba en Castilla y León. Nueve de cada diez municipios de la provincia (91,9%) y la región (88,0%) tenían poblaciones no superiores a los 1.000 habitantes (gráfico 3), mientras que en España ocurría así con seis de cada diez municipios (59,9%). En España el porcentaje de municipios con poblaciones entre los 1.001 y 5.000 habitantes ascendía al 24,1%, frente a solo el 9,4% en la región y el 5,2% en la provincia. En el gráfico 4 puede verse este último dato en perspectiva histórica. En 1900, un 21,8% de los municipios salmantinos tenía una población entre 1.001 y 5.000 habitantes, pero cien años después, debido al despoblamiento sufrido, muchos de estos habían pasado a engrosar la categoría de los municipios de menor tamaño.

La pauta de asentamiento de la población de Salamanca destaca por su elevada dispersión en municipios cuyo tamaño no supera el millar. En 2008, un cuarto (25,19%) de la población de la provincia residía en este tipo de municipios, frente a un quinto (19,47%) en Castilla y León y tan solo el 3,27% de la población española (gráfico 5). Los municipios con más de 50.000 habitantes albergaban un 44,1% de la población de Salamanca, siendo la capital el único municipio que superaba este umbral. Dicho porcentaje era muy similar al de Castilla y León, del 43,6%, e inferior al de España, del 52,5%. Comparando la situación actual de Salamanca con la que se daba al inicio del siglo XX, se observa una notable reducción del peso de la población residente en municipios inferiores al millar de habitantes, que en 1900 era del 47,6%, y un drástico incremento de la población que habitaba la capital (gráfico 6).

Gráfico 3. Municipios por tramos de población. Salamanca, Castilla y León y España. 2008.
Porcentaje

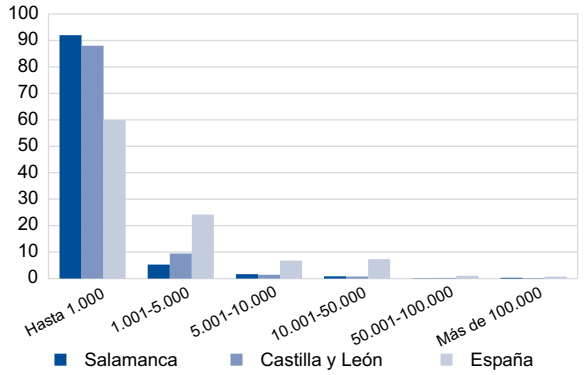

Fuente: INE (padrón).

Gráfico 4. Municipios por tramos de población. Salamanca. 1900, 2001 y 2008.
Porcentaje

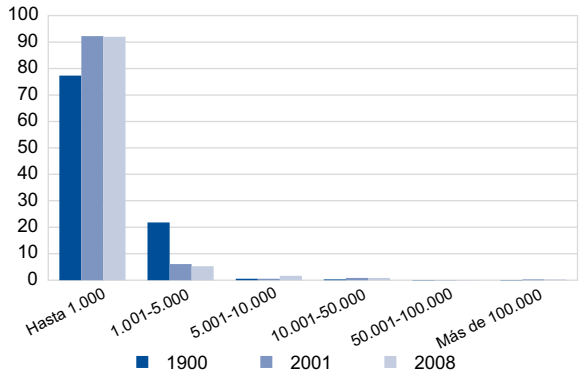

Fuente: INE (censo, padrón 2008) y Fundación BBVA-Ivie.

Gráfico 5. Habitantes por tamaño municipal. Salamanca, Castilla y León y España. 2008.
Porcentaje

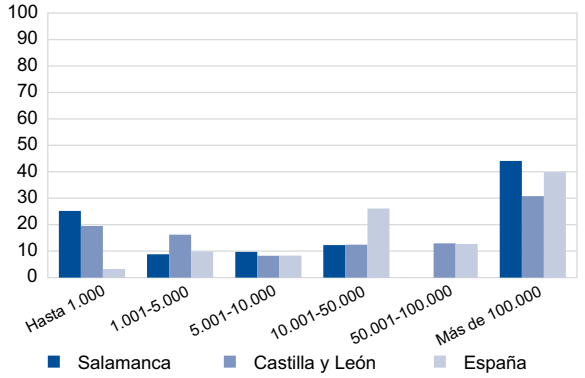

Fuente: INE (padrón).

Gráfico 6. Habitantes por tamaño municipal. Salamanca. 1900, 2001 y 2008.
Porcentaje

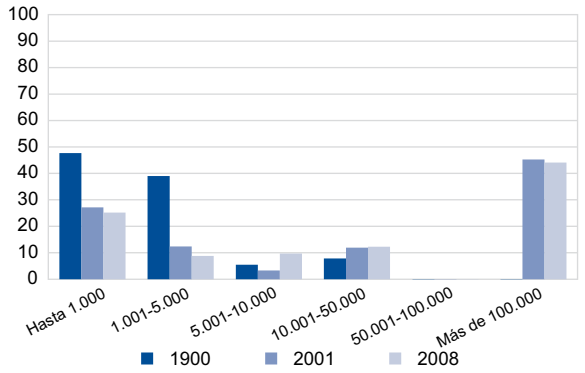

Fuente: INE (censo, padrón 2008) y Fundación BBVA-Ivie.

La distribución municipal de la población (cont.)

Los mapas 1 y 2 detallan los volúmenes de población por municipios en 1900 y 2008, respectivamente. El contraste de ambos mapas permite visualizar de forma clara el proceso de concentración de la población de Salamanca en un número reducido de municipios, y el consecuente despoblamiento que se ha producido en la mayoría de ellos. Por otro lado, en 2008, la capital superó el umbral de los 100.000 habitantes, y tres municipios, Santa Marta de Tormes, Béjar y Ciudad Rodrigo, superaban en ese año los 10.000 residentes.

Los cuadros 1 y 2 aportan información sobre el tamaño de aquellos municipios de mayor y menor tamaño en los dos años extremos del período analizado. En 1900, Salamanca era el municipio de mayor tamaño, con una población de 25.625 habitantes, equivalente al 7,9% del total de habitantes de la provincia. En 2008, su población se había multiplicado por seis, alcanzando los 155.740 habitantes, y confinando el 44,1% de la población provincial. En ese mismo año, Béjar mantenía su posición como segundo municipio más poblado, con 15.110 habitantes, habiendo ganado 5.199 desde 1900, y Ciudad Rodrigo, tercer mayor municipio en 1900, ocupaba en 2008 el cuarto puesto, con 13.975 habitantes. La evolución más destacada corresponde a Santa Marta de Tormes, colindante con la capital, que era el tercer municipio de mayor tamaño en 2008, con 14.315 habitantes, mientras que a comienzos del siglo XX era el segundo municipio salmantino más pequeño con solo 144 habitantes.

Mientras un porcentaje de población cada vez mayor pasaba a habitar un número reducido de municipios, el grueso de estos perdió población a lo largo del siglo XX y principios del XXI, como refleja el color azul claro con el que se identifica la mayor parte del mapa. Así, los diez municipios más pequeños, que en 1900 sumaban un total de 1.862 habitantes, en 2008 solo sumaban 375 habitantes, mientras que los diez más grandes concentraban en 2008 el 66,0% de la población de Salamanca, frente al 20,5% en 1900.

Mapa 1. Los municipios según el número de habitantes. Salamanca. 1900

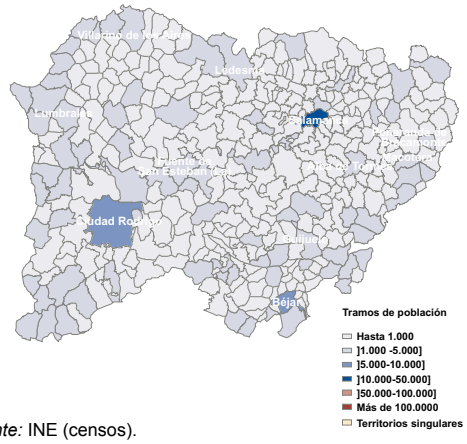

Fuente: INE (censos).

Mapa 2. Los municipios según el número de habitantes. Salamanca. 2008

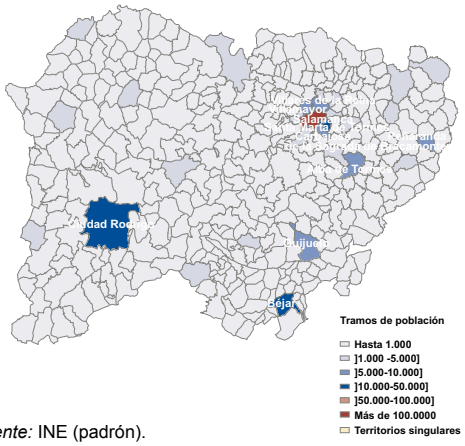

Fuente: INE (padrón).

Cuadro 2. Municipios de mayor tamaño en términos de población. 1900 y 2008

1900				2008			
Nº	Municipio	Nº habs.	% total Salamanca	Nº	Municipio	Nº habs.	% total Salamanca
1	Salamanca	25.625	7,9	1	Salamanca	155.740	44,1
2	Béjar	9.911	3,0	2	Béjar	15.110	4,3
3	Ciudad Rodrigo	8.007	2,5	3	Santa Marta de Tormes	14.315	4,1
4	Peñaranda de Bracamonte	4.082	1,3	4	Ciudad Rodrigo	13.975	4,0
5	Ledesma	3.810	1,2	5	Peñaranda de Bracamonte	6.685	1,9
6	Alba de Tormes	3.303	1,0	6	Villamayor	6.045	1,7
7	Macotera	3.275	1,0	7	Guijuelo	5.840	1,7
8	Lumbrales	3.100	1,0	8	Alba de Tormes	5.242	1,5
9	Villarino de los Aires	2.920	0,9	9	Villares de la Reina	5.219	1,5
10	Guijuelo	2.885	0,9	10	Carbajosa de la Sagrada	5.171	1,5
Total más poblados		**66.918**	**20,5**	**Total más poblados**		**233.342**	**66,0**

Fuente: INE (censos, padrón 2008) y Fundación BBVA-Ivie.

Cuadro 3. Municipios de menor tamaño en términos de población. 1900 y 2008

1900				2008			
Nº	Municipio	Nº habs.	% total Salamanca	Nº	Municipio	Nº habs.	% total Salamanca
1	Villasdardo	98	0,030	1	Villasdardo	18	0,005
2	Santa Marta de Tormes	144	0,044	2	Bastida (La)	30	0,008
3	Sierpe (La)	166	0,051	3	Hoya (La)	30	0,008
4	Monterrubio de Armuña	189	0,058	4	Cilleros de la Bastida	38	0,011
5	Tabera de Abajo	196	0,060	5	Espadaña	40	0,011
6	Bastida (La)	209	0,064	6	Tremedal de Tormes	40	0,011
7	Cilleros de la Bastida	210	0,064	7	Sanchón de la Sagrada	42	0,012
8	Tremedal de Tormes	210	0,064	8	Ahigal de Villarino	45	0,013
9	Valdelageve	218	0,067	9	Gejuelo del Barro	46	0,013
10	Carbajosa de la Sagrada	222	0,068	10	Iruelos	46	0,013
Total menos poblados		**1.862**	**0,571**	**Total menos poblados**		**375**	**0,106**

Fuente: INE (censos, padrón 2008) y Fundación BBVA-Ivie.

La densidad de población

Los gráficos 7 y 8 permiten completar el análisis de la pauta de asentamiento de la población de Salamanca. Tras ordenar los municipios de menor a mayor densidad de población se analiza el porcentaje de población que reside en cada tramo de superficie. El gráfico 7 muestra que la distribución de la población en el territorio provincial era muy similar a la que se observa en la región en conjunto.

En 2008, la mitad del territorio provincial menos densamente poblada estaba habitada por un 7,4% de los habitantes de Salamanca, siendo el porcentaje correspondiente a Castilla y León del 7,1%. En España, en cambio, el porcentaje de población que residía en el 50% del territorio de menor densidad era inferior a la mitad (3,5%). Sin embargo, en el 90% menos denso del territorio residía un 24,2% de los habitantes de la provincia, proporción similar a la que se daba en España, del 23,0%, y ligeramente inferior a la de la región, del 27,3%.

Atendiendo a su evolución temporal, el grado de concentración espacial de la población salmantina se ha incrementando muy notablemente a lo largo del siglo XX (gráfico 8). En 1900, la mitad menos densa del territorio estaba habitada por un cuarto de la población (24,1%), y dos tercios (67,4%) residían en el 90% menos densamente poblado de la provincia. Un siglo después, este último territorio estaba habitado por solo un 26,5% de los habitantes de Salamanca, y durante los primeros años del siglo XXI la aglomeración de la población ha seguido acentuándose.

Si bien la densidad de población de Salamanca apenas es hoy superior a la que se registraba al inicio del siglo XX, la densidad de sus municipios ha experimentado grandes cambios, tanto de signo positivo como negativo. La provincia pasó de una densidad de 26,4 hab./km² en 1900 a 28,6 hab./km² en 2008. La densidad de población de la capital, sin embargo, creció desde 651,5 hab./km² hasta 3.959,9 hab./km² (cuadro 4). El segundo municipio más densamente poblado en 2008 era Santa Marta de Tormes, que alcanzaba los 1.430,1 hab./km². En contrapartida, mientras que en 1900 ningún municipio presentaba una densidad inferior a 3 hab./km², en 2008 había numerosos municipios con densidades de población por debajo de 2 hab./km² (cuadro 5).

Cuadro 4. Municipios con mayor densidad de población. 1900 y 2008. Hab./km²

1900			2008		
Nº	Municipio	Densidad	Nº	Municipio	Densidad
1	Salamanca	651,5	1	Salamanca	3.959,8
2	Casas del Conde (Las)	386,5	2	Santa Marta de Tormes	1.430,1
3	Béjar	216,7	3	Carbajosa de la Sagrada	377,2
4	Peñaranda de Bracamonte	177,8	4	Villamayor	374,8
5	Madroñal	159,6	5	Béjar	330,3
6	Sequeros	144,2	6	Cabrerizos	312,3
7	Cepeda	137,2	7	Peñaranda de Bracamonte	291,2
8	Valdelacasa	118,7	8	Villares de la Reina	239,3
9	Mogarraz	115,6	9	Aldealengua	116,8
10	Puerto de Béjar	112,1	10	Alba de Tormes	112,7
	Salamanca	**26,4**		**Salamanca**	**28,6**

Fuente: INE (censos, padrón 2008) y Fundación BBVA-Ivie.

Cuadro 5. Municipios con menor densidad de población. 1900 y 2008. Hab./km²

1900			2008		
Nº	Municipio	Densidad	Nº	Municipio	Densidad
1	Tabera de Abajo	3,1	1	Villasdardo	0,8
2	Carrascal de Barregas	3,5	2	Espadaña	1,0
3	Garcirrey	4,0	3	Gejuelo del Barro	1,1
4	Villasdardo	4,5	4	Garcirrey	1,1
5	Fuenteliante	5,2	5	Pozos de Hinojo	1,1
6	Carpio de Azaba	5,8	6	Tremedal de Tormes	1,2
7	Castillejo de Martín Viejo	6,2	7	Villarmuerto	1,2
8	Tremedal de Tormes	6,3	8	Puertas	1,3
9	Gejuelo del Barro	6,3	9	Olmedo de Camaces	1,6
10	Buenamadre	6,8	10	Tabera de Abajo	1,6
	Salamanca	**26,4**		**Salamanca**	**28,6**

Fuente: INE (censos, padrón 2008) y Fundación BBVA-Ivie.

Gráfico 7. Población acumulada por tramos de superficie. Salamanca, Castilla y León y España. 2008.
Porcentaje ordenado de menor a mayor en términos de hab./km²

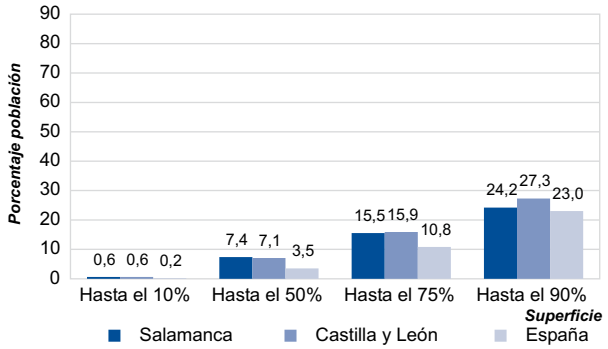

Fuente: INE (padrón).

Gráfico 8. Población acumulada por tramos de superficie. Salamanca. 1900, 2001 y 2008. Porcentaje ordenado de menor a mayor en términos de hab./km²

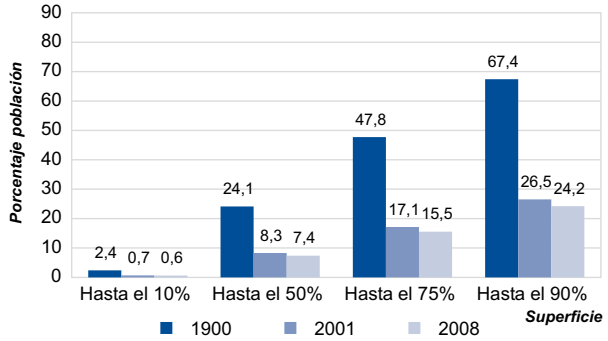

Fuente: INE (censos, padrón 2008) y Fundación BBVA-Ivie.

Estructura de la población por sexo y edad

De forma paralela a estos profundos cambios en la distribución y el tamaño demográficos se dan, también, alteraciones sobresalientes en la estructura por edades de la población. Los efectos de la transición demográfica sobre la estructura por edades de la población salmantina pueden observarse en el gráfico 9. El ligero crecimiento demográfico neto experimentado por Salamanca entre 1900 y 2008 permite visualizar su incremento poblacional como una recomposición de su estructura por edades a favor de los estratos superiores. A causa de la reducción de las tasas de natalidad y mortalidad y la expansión de la esperanza de vida, la población en los estratos de edad por debajo de los 30 años se ha reducido a casi la mitad respecto a su cifra en 1900, mientras que la población por encima de dicha edad prácticamente se ha duplicado.

En 1900, un 34,2% de la población de la provincia tenía una edad inferior a 15 años (cuadro 6). Este porcentaje era similar al registrado en la región, del 34,4%, y el país, del 33,5%. En 2008, en cambio, el 11,6% de los habitantes de Salamanca no alcanzaba los 15 años, porcentaje idéntico al observado en Castilla y León, pero casi tres puntos inferior al de España (14,4%).

Cuadro 6. Juventud de la población en Salamanca, Castilla y León y España. 1900-2008. Porcentaje de población menor de 15 años

	Salamanca		Castilla y León		España	
	1900	2008	1900	2008	1900	2008
Total	34,2	11,6	34,4	11,6	33,5	14,4
Hombres	35,0	12,3	35,3	12,0	34,6	15,0
Mujeres	33,3	10,9	33,5	11,2	32,5	13,8

Fuente: INE (censos, padrón 2008) y Fundación BBVA-Ivie.

Cuadro 7. Envejecimiento de la población en Salamanca, Castilla y León y España. 1900-2008. Porcentaje de población de 65 años y más

	Salamanca		Castilla y León		España	
	1900	2008	1900	2008	1900	2008
Total	5,6	23,4	5,3	22,3	5,2	16,6
Hombres	5,4	20,6	5,3	19,4	5,1	14,2
Mujeres	5,7	26,1	5,3	25,2	5,3	18,9

Fuente: INE (censos, padrón 2008) y Fundación BBVA-Ivie.

El 1900, solo un 5,6% de los habitantes de Salamanca alcanzaba la edad de 65 años (cuadro 7), valor muy próximo al de la región (5,3%) y el país (5,2%). Sin embargo, en 2008 el peso de la población más envejecida se había incrementando de forma muy notable. En términos relativos, la población de 65 y más años en Salamanca era casi un cuarto del total (23,4%). En la región, el porcentaje era solo ligeramente inferior, del 22,3%, mientras que en España el proceso de envejecimiento ha sido menos intenso, con un peso de los más mayores del 16,6%. Cabe destacar la elevada longevidad de las mujeres salmantinas, pues por cada varón que alcanzaba los 85 años había dos mujeres en esa cohorte de edad (ver gráfico 9).

El gráfico 10 muestra los municipios con mayores y menores porcentajes de población de 65 y más años. En La Bastida, casi tres cuartas partes (73,3%) de los habitantes alcanzaban los 65 años en 2008.

Gráfico 9. Pirámide de la población de Salamanca. 1900-2008

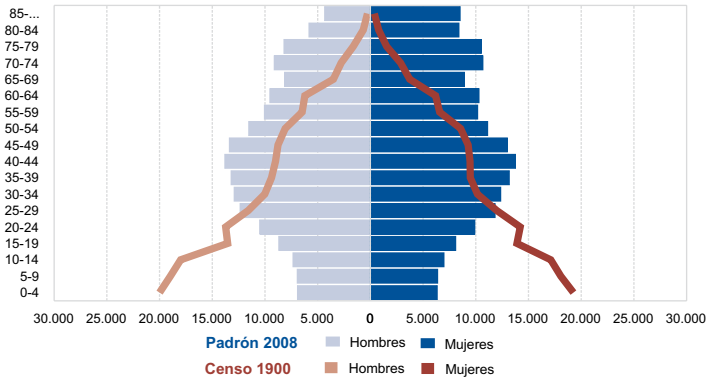

Fuente: INE (censos, padrón 2008).

Gráfico 10. Envejecimiento de la población municipal. 2008.
Porcentaje de población de 65 años y más

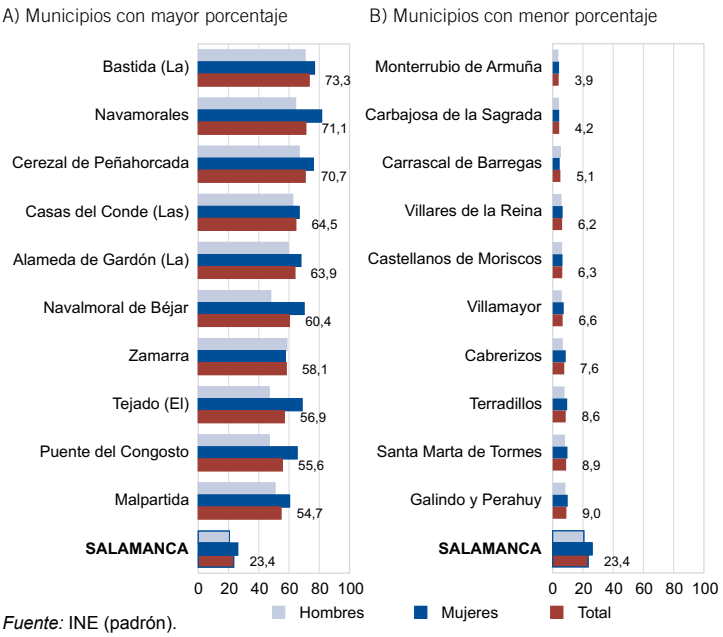

Fuente: INE (padrón).

El nivel educativo de la población

Gráfico 11. Población analfabeta y sin estudios. 1900-2001. Porcentaje sobre la población de 10 y más años

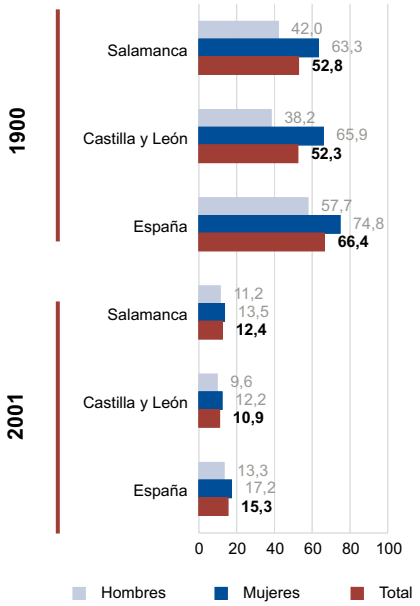

Fuente: INE (censos) y Fundación BBVA-Ivie.

Gráfico 12. Población analfabeta y sin estudios por municipios. 2001. Porcentaje sobre la población de 10 y más años

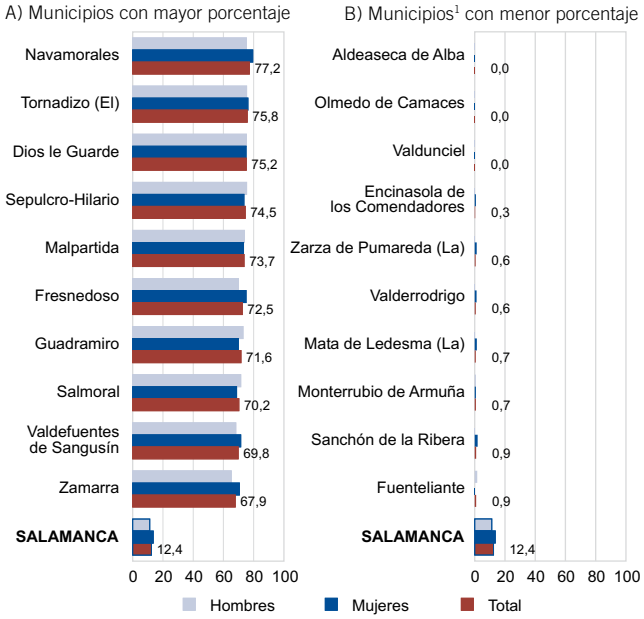

[1] A partir de los municipios de más de 100 habitantes.
Fuente: INE (censos) y Fundación BBVA-Ivie.

España inauguraba el siglo XX siendo una sociedad mayoritariamente analfabeta. Dos tercios de la población española de 10 y más años (66,4%) no sabían leer ni escribir o carecían de estudios formales. La situación en Salamanca y las demás provincias castellano-leonesas, si bien dramática, era significativamente mejor. Un 52,8% de la población salmantina era analfabeta o carecía de estudios, porcentaje parejo al de Castilla y León, el 52,3%. No obstante, cabe destacar las grandes disparidades por género que se hallaban en el acceso a la educación básica. La brecha más amplia se registraba en la región castellano-leonesa, donde el porcentaje de mujeres analfabetas o carentes de estudios era 27,7 puntos superior al de hombres. En la provincia, esta diferencia era menor, de 21,3 puntos, y de 17,0 puntos en España.

En 2001, los logros alcanzados con la universalización de la educación primaria eran evidentes. En España, el analfabetismo había caído hasta el 15,3%. Más notable aún era el progreso alcanzado por Castilla y León, donde solo un 10,9% de sus habitantes con 10 y más años seguía siendo analfabeto o careciendo de estudios. En Salamanca, la extensión de la educación básica había reducido el porcentaje de analfabetos y sin estudios hasta el 12,4%, y especialmente notables eran los avances experimentados por la población femenina. En Salamanca, y la región en conjunto, el porcentaje de mujeres analfabetas y sin estudios era en torno a dos puntos y medio superior al de los hombres. En España, esta diferencia ascendía a 3,9 puntos, y en las tres demarcaciones el grueso de estas diferencias se hallaba en los estratos de edad más avanzada.

El gráfico 12 y el mapa 3 muestran el peso de los habitantes carentes de estudios en 2001 en los municipios de Salamanca. Las diferencias entre municipios eran muy notables. Mientras en un número elevado de ellos uno de cada cinco habitantes era analfabeto o carecía de estudios, en otros, tres de cada cuatro se encontraban en esta situación.

Mapa 3. Población analfabeta y sin estudios por municipios. 2001. Porcentaje

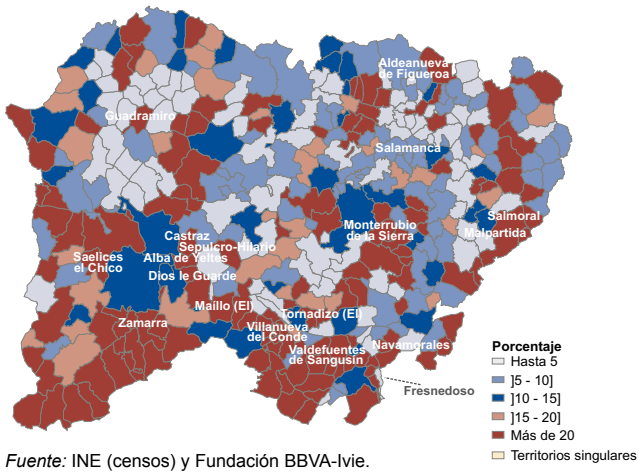

Fuente: INE (censos) y Fundación BBVA-Ivie.

El nivel educativo de la población (cont.)

Gráfico 13. Población con estudios superiores. 1960-2001. Porcentaje sobre la población de 10 y más años

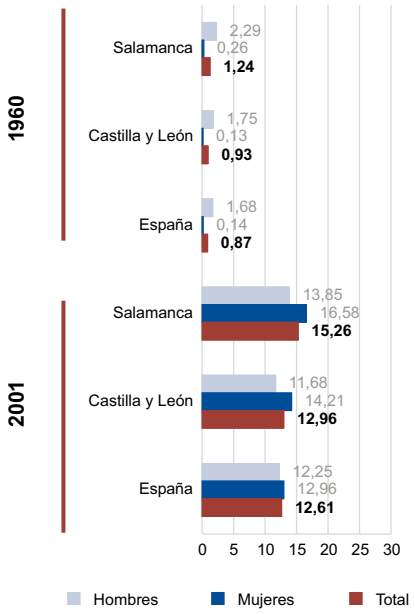

Fuente: INE (censos) y Fundación BBVA-Ivie.

Gráfico 14. Población con estudios superiores por municipios. 2001. Porcentaje sobre la población de 10 y más años

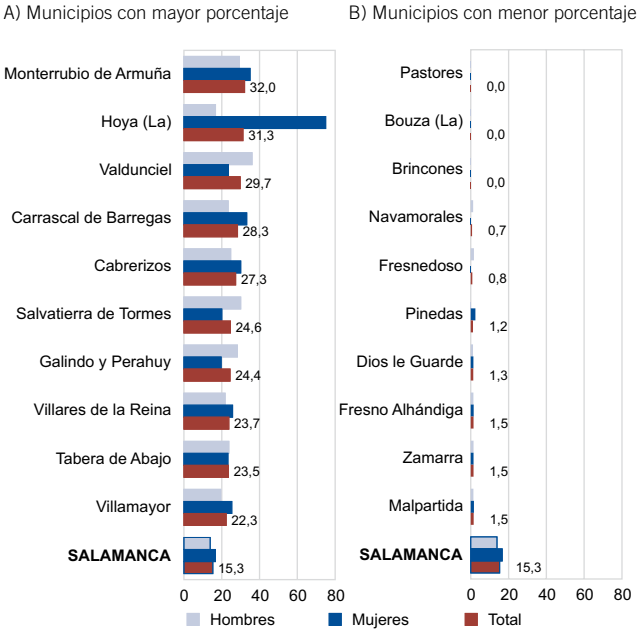

Fuente: INE (censos) y Fundación BBVA-Ivie.

Junto a la universalización de la educación primaria, a lo largo de la segunda mitad del siglo XX se extiende también, de manera muy notable, la formación superior. En 1960, el acceso a los estudios superiores estaba muy restringido en el conjunto de España, así como en la región y la provincia. En el país, tan solo un 0,87% de la población poseía un título universitario. En Castilla y León, un 0,93% de los habitantes tenía estudios superiores, mientras que en Salamanca, donde se localiza una de las universidades con más tradición de España, este porcentaje era significativamente superior, del 1,24%. Las diferencias por género en el acceso a la formación superior eran muy amplias. En 1960, en Salamanca, solo un 0,26% de las mujeres tenía un título universitario, frente al 2,29% de los hombres.

En 2001, los niveles de educación superior habían mejorado considerablemente, en especial en Salamanca. En España, el porcentaje de población con estudios superiores ascendía al 12,61%. Entre las mujeres el avance era todavía más destacado, con un 12,96%, superando así el porcentaje de hombres con formación universitaria, del 12,25%. Tanto en Castilla y León como en Salamanca los avances en la educación superior han sido mayores que para el total nacional, y la ventaja adquirida por las mujeres más amplia. En la región, el porcentaje de población titulada de 10 y más años era del 12,96%, con un 14,21% de mujeres tituladas. En Salamanca los universitarios alcanzaban el 15,26% y el 16,58% de las mujeres había cursado estudios superiores.

El gráfico 14 y el mapa 4 aportan información a nivel municipal sobre la distribución de la población provincial con estudios universitarios, referida a 2001. Debido a la localización de los centros universitarios, los municipios con mayores porcentajes de población titulada se aglutinaban en torno a la ciudad de Salamanca. En la capital, el peso de los titulados con estudios superiores ascendía al 22,0%, y en Monterrubio de Armuña se elevaba al 32,0%.

Mapa 4. Población con estudios superiores por municipios. 2001. Porcentaje

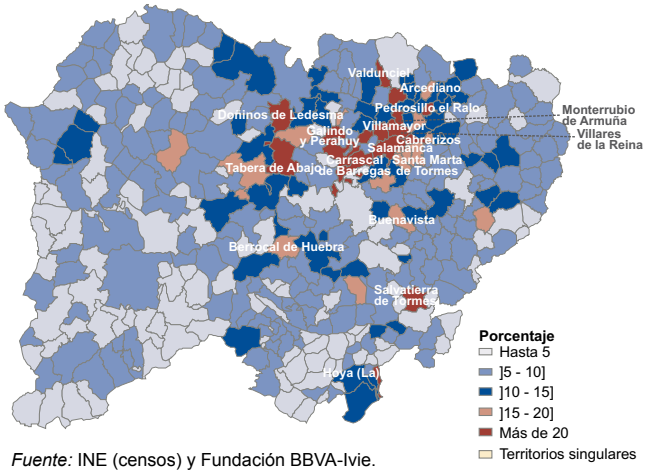

Fuente: INE (censos) y Fundación BBVA-Ivie.

Actividad y ocupación

Cuadro 8. Características de la población activa. 1900-2001

	Salamanca		Castilla y León		España	
	1900	2001	1900	2001	1900	2001
Tasa de actividad						
Total	36,3	42,2	40,3	43,3	40,0	46,9
Hombres	67,7	53,6	63,0	54,5	66,9	57,0
Mujeres	5,6	31,4	18,6	32,3	14,2	37,2
Población activa por sexo						
Hombres	92,2	61,9	76,5	62,3	80,9	59,6
Mujeres	7,8	38,1	23,5	37,7	19,1	40,4

Fuente: INE (censos) y Fundación BBVA-Ivie.

Mapa 5. Tasa de actividad por municipios. Salamanca. 2001

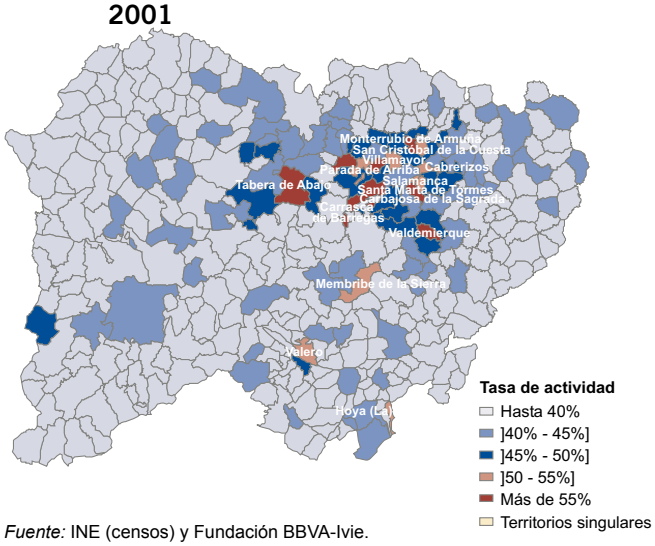

Fuente: INE (censos) y Fundación BBVA-Ivie.

Gráfico 15. Tasa de actividad por municipios. 2001

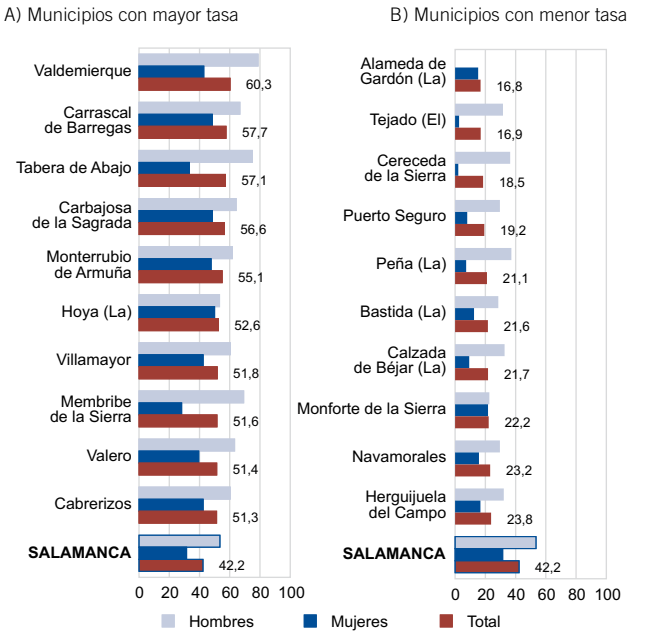

Fuente: INE (censos) y Fundación BBVA-Ivie.

A lo largo del siglo XX, el creciente acceso femenino a la educación en igualdad de condiciones ha sido clave en el proceso de emancipación cultural y económica de la mujer. Al tiempo que su presencia en las aulas va en ascenso, las mujeres participan crecientemente en el mercado de trabajo. En este período las tasas de actividad femenina se disparan, mientras las masculinas se contraen a causa, en parte, del progresivo envejecimiento de la población en su conjunto y el alargamiento de la etapa formativa.

El cuadro 8 detalla la magnitud de estos cambios. En 1900, en el mercado de trabajo salmantino el 92,2% de los activos eran varones. Por otro lado, solo un 5,6% de las mujeres de Salamanca eran activas, frente al 67,7% de los hombres. Esta situación contrasta con la que se observa en la región y el país a comienzos del siglo XX. En la región, casi un cuarto de los activos eran mujeres (23,5%), y la tasa de actividad femenina ascendía al 18,6%. En el país, un quinto de la población activa eran mujeres (19,1%), y la tasa de actividad de este colectivo era del 14,2%. Estas tasas eran, no obstante, muy inferiores a las registradas entre los varones, entre quienes aproximadamente dos tercios eran activos (63,0% en la región y 66,9% en el país).

Cien años después, las tasas de actividad masculinas seguían siendo muy superiores a las femeninas en las tres demarcaciones, pero la diferencia se había reducido hasta situarse alrededor de 20 puntos. En 2001, la participación de las mujeres en la población activa de la provincia (38,1%) era similar a las de la región (37,7%) y España (40,7%). La tasa de actividad de las mujeres salmantinas se había incrementado hasta el 31,4%, mientras que la de los hombres se redujo hasta el 53,6%. La tasa agregada, del 42,2%, era 4,7 puntos porcentuales inferior a la registrada en el país, del 46,9%.

En 2001, la ciudad de Salamanca registraba una tasa de actividad del 44,7%, y diversos municipios cercanos a la capital presentaban tasas de actividad superiores al 50% (mapa 5 y gráfico 15). El peso de los trabajadores que recibían un salario se incrementó a lo largo del siglo hasta el 75,8%.

Gráfico 16. Asalariados sobre población ocupada. 1960[1]-2001. Porcentaje

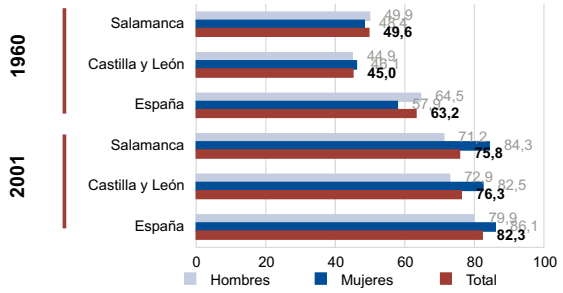

[1] En 1960 no se distingue entre población activa y ocupada, y solo se ofrece información sobre la primera, que es la utilizada como denominador en este caso.
Fuente: INE (censos) y Fundación BBVA-Ivie.

Actividad y ocupación (cont.)

El análisis de la estructura productiva ofrece información complementaria sobre la evolución desde una sociedad relativamente atrasada a otra de corte moderno. Al comparar las cifras con cien años de diferencia debe advertirse que la distinción entre población activa y población ocupada no aparece en las estadísticas oficiales hasta época relativamente reciente. De hecho, la encuesta de Población Activa (EPA) surge en 1964.

En 1900, tres cuartos de la población ocupada en Salamanca (75,1%) obtenían su sustento del sector agrícola. La industria incipiente proporcionaba empleo a uno de cada diez ocupados (11,2%), y los servicios eran el destino de un 13,7% de los trabajadores. En términos generales, esta situación era similar a la observada en la región y el país, pero había diferencias notables en la ocupación por género. En Castilla y León, casi tres de cada cuatro mujeres (73,2%) se dedicaban a la agricultura, y en España esta proporción era del 60,7%. En Salamanca, en cambio, solo un quinto de las mujeres (19,8%) trabajaba en el sector primario. En 1900, la mayoría de las mujeres se ocupaba en el sector servicios (67,5%), a diferencia de lo que ocurría en Castilla y León (23,9%) y España (26,7%).

Cien años más tarde, en 2001, la estructura de la ocupación por sectores era completamente distinta. La agricultura había pasado a ser el sector menos relevante en términos de empleo, pues solo trabajaban el 8,9% de los empleados en Salamanca, el 9,2% en Castilla y León y el 6,4% en España. En la provincia, el empleo industrial seguía teniendo un peso moderado, del 11,7%, frente al 17,5% y el 18,4% en la región y el país, respectivamente. Los servicios, por su parte, constituían ahora el sector laboral más importante, y en este trabajaban dos tercios de los ocupados en Salamanca (66,8%). En la provincia, como en su entorno, el empleo en el sector terciario estaba fuertemente feminizado. En Salamanca, nueve de cada diez mujeres ocupadas trabajaban en este sector (89,0%).

El gráfico 7 aporta información relativa a la especialización sectorial de los municipios salmantinos en 2001. En la capital, ocho de cada diez ocupados trabajaban en los servicios (80,1%).

Cuadro 9. Población ocupada por ramas de actividad económica. 1900-2001

	Salamanca		Castilla y León		España	
	1900	2001	1900	2001	1900	2001
1. Agricultura						
Total	75,1	8,9	80,4	9,2	71,4	6,4
Hombres	79,7	12,3	82,2	11,8	72,1	7,5
Mujeres	19,8	2,6	73,2	4,4	60,7	4,4
2. Industria						
Total	11,2	11,7	7,1	17,5	13,5	18,4
Hombres	11,1	14,5	8,1	21,6	14,6	21,9
Mujeres	12,7	6,4	2,9	9,8	12,6	12,8
3. Construcción[1]						
Total	-	12,7	-	12,2	-	11,7
Hombres	-	18,4	-	17,8	-	17,6
Mujeres	-	1,9	-	2,0	-	2,2
4. Servicios						
Total	13,7	66,8	12,5	61,1	15,1	63,5
Hombres	9,2	54,8	9,7	48,7	13,3	52,9
Mujeres	67,5	89,0	23,9	83,8	26,7	80,6

[1] En 1900, el sector de la construcción está incluido en el de la industria.
Fuente: INE (censos) y Fundación BBVA-Ivie.

Gráfico 17. Sectores de actividad más relevantes. 2001. Porcentaje de población ocupada sobre el total

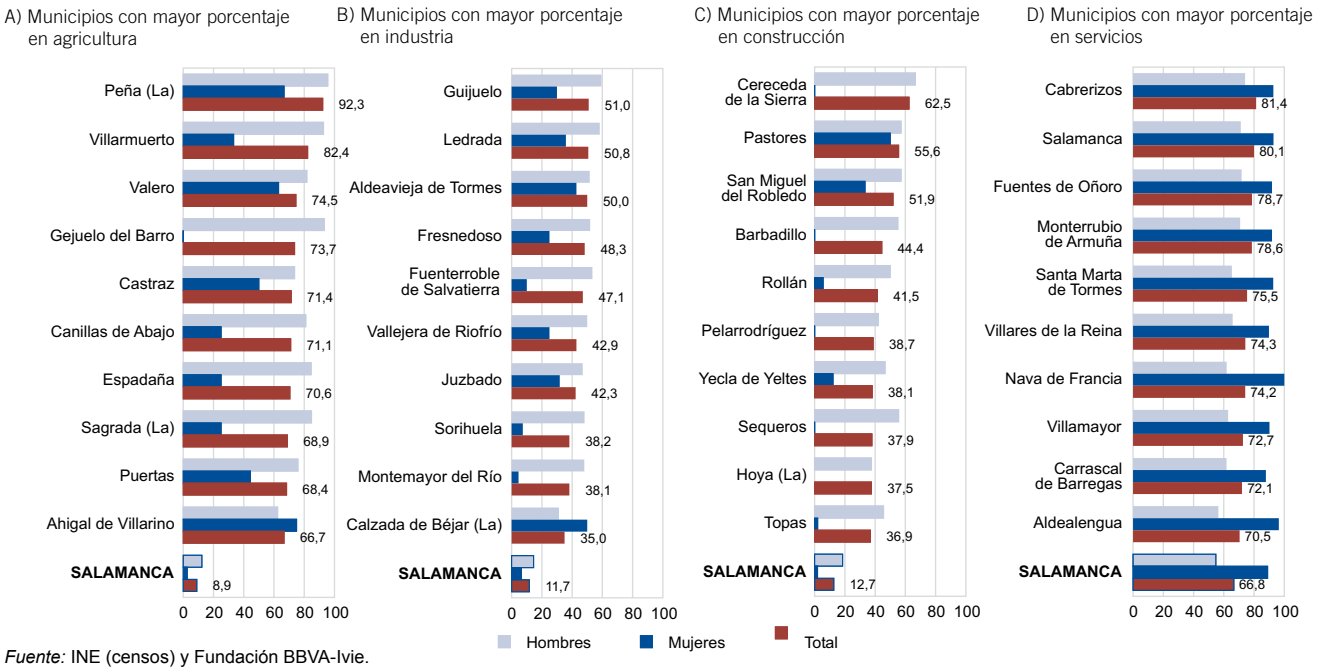

Fuente: INE (censos) y Fundación BBVA-Ivie.

Los municipios que han ganado y perdido más población

Entre 1900 y 2008, Salamanca experimentó una ganancia neta de población de 27.171 habitantes. Dicha variación suponía una tasa de crecimiento anual acumulativa media del 0,07%. Esta tasa era muy similar a la de Castilla y León, 0,08%, pero diez veces inferior a la de España, 0,84%.

Los mapas 6 y 7 informan sobre la variación neta de población registrada en cada uno de los municipios de Salamanca para los períodos 1900-2001 y 2001-2008, respectivamente. Puede advertirse que, en ambas etapas, la mayoría de municipios registró un saldo negativo. Durante el siglo XX, un número reducido de municipios, frecuentemente próximos a la capital provincial, registran crecimiento demográfico. Santa Marta de Tormes, próximo a la capital, creció en 11.946 habitantes (cuadro 10). Ciudad Rodrigo, situado al suroeste, creció en más de 5.000 habitantes, como también sucedió en Béjar, al sureste provincial. La concentración urbana es protagonizada por la ciudad de Salamanca, que crece en 130.743 habitantes a lo largo del siglo XX. No obstante, el éxodo rural supone pérdidas demográficas que superan el millar de habitantes en numerosos casos (cuadro 11).

Durante los primeros años del siglo XXI, las tendencias anteriormente descritas continúan avanzando, pero un fenómeno particular distingue el proceso de concentración urbana de Salamanca. Entre 2001 y 2008, la ciudad de Salamanca no continúa creciendo, sino que pierde 628 habitantes. Este cambio de tendencia viene parcialmente explicado por la elevada densidad de población alcanzada en la capital. El proceso de urbanización sigue avanzando, pero en los primeros años del siglo XXI el crecimiento demográfico se desplaza al área metropolitana de la capital. Municipios como Carbajosa de la Sagrada, Villamayor, Santa Marta de Tormes y Villares de la Reina crecen en más de 2.000 habitantes.

Mapa 6. Variación en la población municipal. 1900-2001

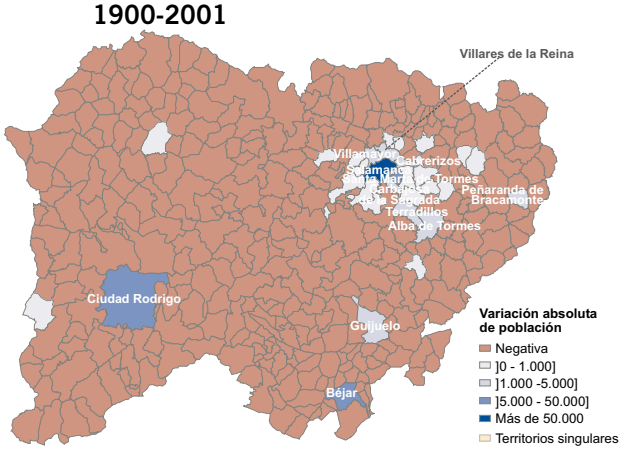

Fuente: INE (censos) y Fundación BBVA-Ivie.

Mapa 7. Variación en la población municipal. 2001-2008

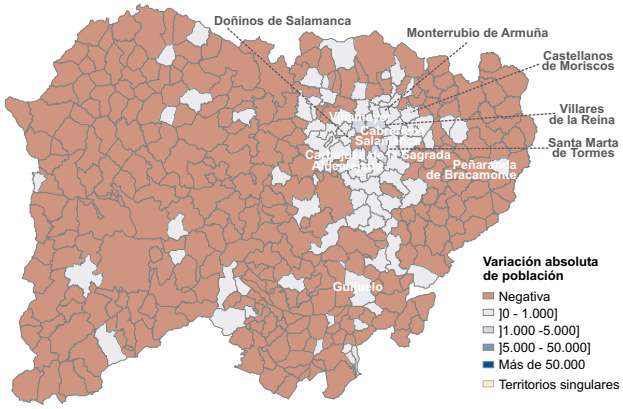

Fuente: INE (censos, padrón 2008) y Fundación BBVA-Ivie.

Cuadro 10. Municipios que han ganado más población. 1900-2001 y 2001-2008

1900-2001				2001[1]-2008			
Nº	Municipio[2]	Variación Nº habitantes	Total Salamanca =100	Nº	Municipio[2]	Variación Nº habitantes	Total Salamanca = 100
1	Salamanca	130.743	674,8	1	Carbajosa de la Sagrada	2.881	37,0
2	Santa Marta de Tormes	11.946	61,7	2	Villamayor	2.527	32,4
3	Ciudad Rodrigo	5.984	30,9	3	Santa Marta de Tormes	2.225	28,5
4	Béjar	5.212	26,9	4	Villares de la Reina	2.138	27,4
5	Villamayor	3.035	15,7	5	Cabrerizos	1.187	15,2
6	Terradillos	2.592	13,4	6	Castellanos de Moriscos	776	10,0
7	Guijuelo	2.277	11,8	7	Guijuelo	678	8,7
8	Peñaranda de Bracamonte	2.180	11,3	8	Doñinos de Salamanca	542	7,0
9	Cabrerizos	2.173	11,2	9	Aldeatejada	496	6,4
10	Villares de la Reina	2.073	10,7	10	Monterrubio de Armuña	444	5,7
	Salamanca	**19.376**	**100,0**		**Salamanca**	**7.795**	**100,0**

[1] Variación calculada respecto al censo de 2001.
[2] Ordenación de municipios según mayor incremento de población en términos absolutos.
Fuente: INE (censos, padrón 2008) y Fundación BBVA-Ivie.

Cuadro 11. Municipios que han perdido más población. 1900-2001 y 2001-2008

1900-2001				2001[1]-2008			
Nº	Municipio[2]	Variación Nº habitantes	Total Salamanca = 100	Nº	Municipio[2]	Variación Nº habitantes	Total Salamanca = 100
1	Ledesma	-1.883	-9,72	1	Salamanca	-628	-8,06
2	Villarino de los Aires	-1.839	-9,49	2	Fuentes de Oñoro	-236	-3,03
3	Macotera	-1.656	-8,55	3	Macotera	-207	-2,66
4	Fuenteguinaldo	-1.529	-7,89	4	Aldeadávila de la Ribera	-149	-1,91
5	Salmoral	-1.333	-6,88	5	Cantalapiedra	-144	-1,85
6	Hinojosa de Duero	-1.244	-6,42	6	Vitigudino	-135	-1,73
7	Santibáñez de Béjar	-1.183	-6,11	7	Lumbrales	-130	-1,67
8	Frades de la Sierra	-1.160	-5,99	8	Navasfrías	-129	-1,66
9	Armenteros	-1.154	-5,96	9	Villavieja de Yeltes	-121	-1,55
10	Puente del Congosto	-1.150	-5,94	10	Fuente de San Esteban (La)	-114	-1,46
	Salamanca	**19.376**	**100,00**		**Salamanca**	**7.795**	**100,00**

[1] Variación calculada respecto al censo de 2001.
[2] Ordenación de municipios según mayor pérdida de población en términos absolutos.
Fuente: INE (censos, padrón 2008) y Fundación BBVA-Ivie.

La movilidad de la población por municipios

Un aspecto demográfico relevante, asociado al nivel de desarrollo que alcanza la sociedad española, es la movilidad espacial de la población. El cuadro 12 permite poner en relación la residencia con el lugar de nacimiento de la población que vive en cada municipio. A comienzos del siglo XX la mayoría de la población mantenía su residencia en la misma provincia en la que había nacido. En 1900, sucedía así para el 95,6% de los habitantes de Salamanca, un porcentaje similar al de la región, del 94,1%, pero superior al observado en España, el 91,1%. Otro 4,2% de los habitantes había nacido fuera de Salamanca, mientras que en la región el 5,8% de la población residía en una provincia distinta a la de nacimiento frente al 8,6% a nivel nacional, lo que indica que la movilidad entre las provincias castellano-leonesa era menor a la de España en su conjunto. En 1900, solo un 0,2% de los habitantes que residían en Salamanca era de origen extranjero.

La información disponible para el año 2008 permite ampliar el análisis con datos sobre la movilidad intraprovincial, que adquiere una intensidad notablemente elevada en la provincia y la región. En ese año, un 43,5% de la población residente en Salamanca vivía en el mismo municipio en que había nacido, mientras que un elevado 35,1% había nacido en un municipio salmantino distinto al de residencia. Este porcentaje ascendía al 29,3% en la región, frente al 23,7% en el país. La presencia de habitantes procedentes de una provincia distinta a la de nacimiento era, sin embargo, menor en Salamanca (15,2%) y Castilla y León (17,9%) que a nivel nacional (19,2%).

El cambio más llamativo, en términos de movilidad de la población de España y sus provincias, es el reciente y notable incremento en el volumen de extranjeros residentes en el país. Frente al 0,2% de los habitantes de origen extranjero residentes en Salamanca en 1900, en 2008 un 6,1% de los habitantes había nacido fuera de España. Este porcentaje ascendía al 7,3% en la región, alejándose de la media de España, donde los nacidos en el extranjero eran el 13,1%. No obstante, en seis municipios salmantinos la proporción de extranjeros era superior a un quinto de los habitantes (gráfico 19).

Cuadro 12. Movilidad de la población. 1900-2008

	Salamanca		Castilla y León		España	
Población nacida en (%)	1900	2008	1900	2008	1900	2008
Mismo municipio de residencia según padrón o censo	-	43,5	-	45,6	-	44,0
Otro municipio de la misma provincia[1]	95,6	35,1	94,1	29,3	91,1	23,7
Otra provincia	4,2	15,2	5,8	17,9	8,6	19,2
El extranjero	0,2	6,1	0,1	7,3	0,3	13,1

[1] En 1900 engloba también la categoría "mismo municipio de la misma provincia". No es posible separar ambas categorías con la información censal de 1900.
Fuente: INE (censos) y Fundación BBVA-Ivie.

Gráfico 18. Movilidad de la población. 2008.
Porcentaje de población nacida en el mismo municipio de residencia

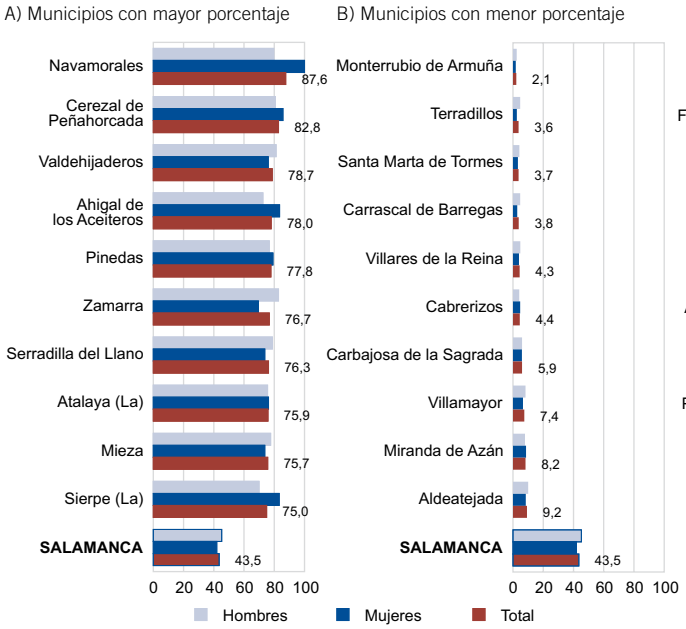

Fuente: INE (padrón).

Gráfico 19. Movilidad de la población. 2008.
Porcentaje de población nacida en el extranjero

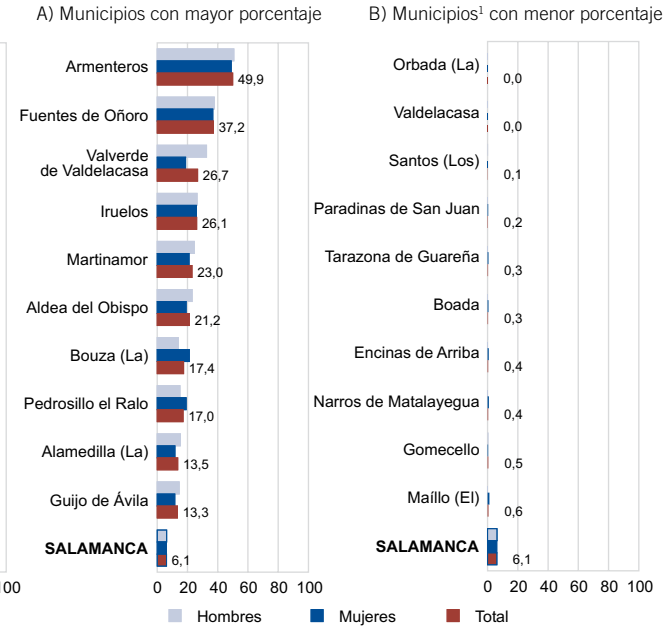

[1] A partir de los municipios de más de 250 habitantes.
Fuente: INE (padrón).

La presencia de población extranjera

Gráfico 20. Población extranjera sobre el total. Salamanca, Castilla y León y España. 1998-2008. Porcentaje

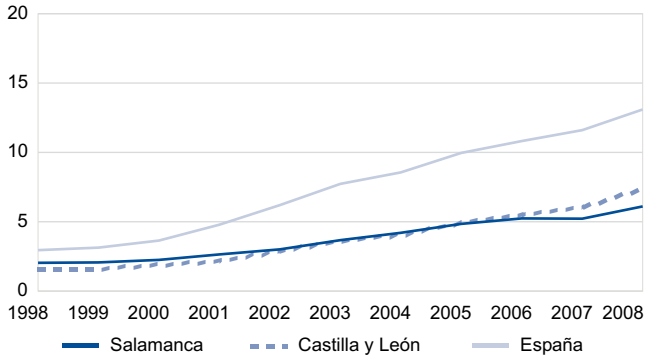

Fuente: INE (padrón).

Los porcentajes de población extranjera, relativamente elevados, observados en 2008 tenían una magnitud muy inferior tan solo diez años antes. En 1998, el peso de los extranjeros residentes en Salamanca era del 2,04%, superior al 1,58% de la región y no muy inferior al dato nacional, del 2,95%. Como muestra el gráfico 20, la evolución entre 1998 y 2008 ha sido dispar. El peso de los inmigrantes sobre el total de la población salmantina ha crecido a un ritmo ligeramente inferior al de la región, lo que justifica la diferencia existente en 2008. En España, el crecimiento de la población inmigrante ha sido muy superior, aumentando su peso en 10 puntos porcentuales.

Los mapas 8 y 9 muestran el peso de la población extranjera sobre el total de los municipios salmantinos,

Mapa 8. Población extranjera por municipios. 2008.
Porcentaje sobre la población total

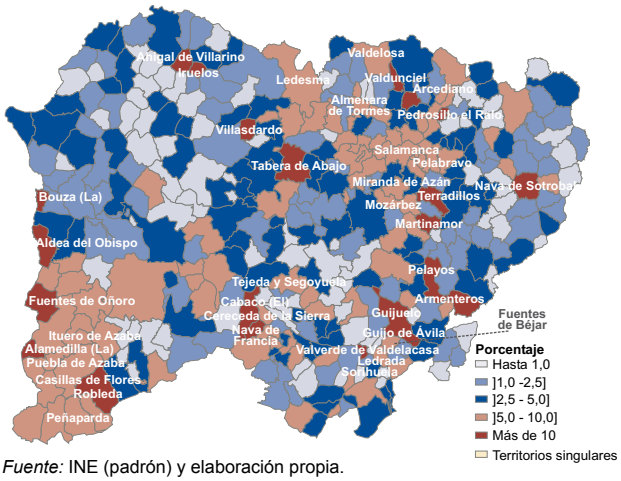

Fuente: INE (padrón) y elaboración propia.

Mapa 9. Principal zona de origen o nacionalidad entre la población extranjera. 2008

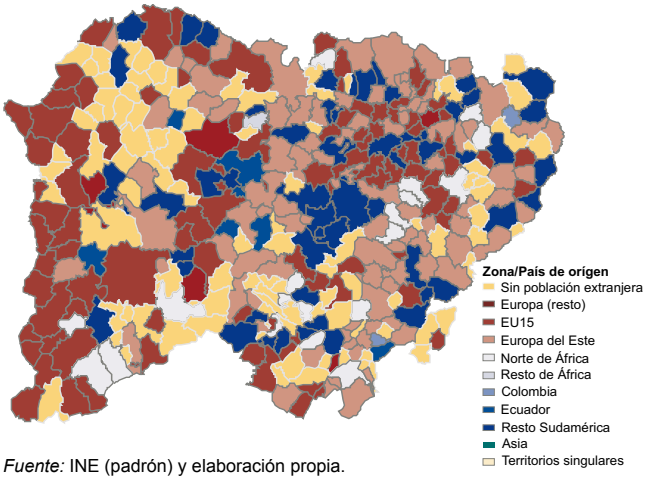

Fuente: INE (padrón) y elaboración propia.

Gráfico 21. Población extranjera de Salamanca, Castilla y León y España según principal país de origen. 2008. Porcentaje sobre la población extranjera total

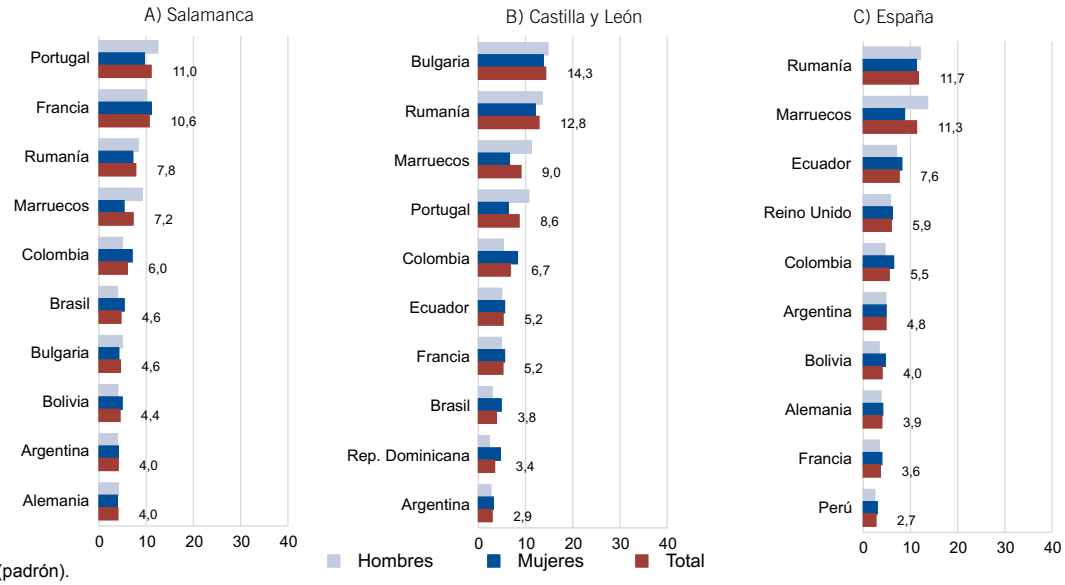

Fuente: INE (padrón).

La presencia de población extranjera (cont.)

así como el lugar de origen predominante en 2008. Puede apreciarse la existencia de fuertes contrastes entre municipios. Mientras varios registran un porcentaje de población inmigrante superior al 10%, en otros no existe presencia de población extranjera. A diferencia de lo que ocurre en Castilla y León y España, en Salamanca el país de origen más frecuente es Portugal (11,0%), particularmente en los municipios que lindan con la frontera portuguesa y en aquellos próximos a la capital salmantina. Francia es el segundo país de origen más frecuente, de donde procede un 10,6% de los inmigrantes asentados en la provincia. El tercer y cuarto país mayoritario son Rumanía (7,8%) y Marruecos (7,2%), primer y segundo país de origen más frecuente en España.

Respecto a las características demográficas, la pirámide de la población extranjera de Salamanca (gráfico 22) en 2008 revela que se trata en su mayor parte de población joven, concentrada sobre todo en edades entre los veinte y cuarenta años. Debido a ello, la tasa de actividad total de la población extranjera residente en Salamanca es especialmente alta, incluso comparada con la tasa de actividad de la población salmantina en su conjunto, ascendiendo al 75,1% (gráfico 24). Esta tasa es, no obstante, inferior a la registrada entre los extranjeros residentes en España (76,3%) y la región (78,4%).

Atendiendo a los sectores en que trabaja la población inmigrante (gráfico 23) asentada en Salamanca, en 2008, un cuarto de ellos (25,9%) trabajaba en la construcción, y otro lo hacía en los servicios distintos del hogar y la hostelería (26,0%). El nivel de ocupación de los extranjeros en el sector de la construcción es similar al de la región (25,5%) y muy superior al del país (20,5%). También destacaba la elevada ocupación extranjera en la agricultura (12,2%).

Esta distribución sectorial de la ocupación extranjera guarda relación con el hecho de que el nivel de cualificación medio de los extranjeros residentes en Salamanca sea notablemente inferior al de aquellos residentes en Castilla y León y España (gráfico 25). Si bien la proporción de analfabetos era muy reducida (2,4%), el porcentaje de extranjeros que solo poseía estudios primarios era notablemente elevado (48,3%).

Gráfico 22. Pirámide de la población extranjera de Salamanca. 2008

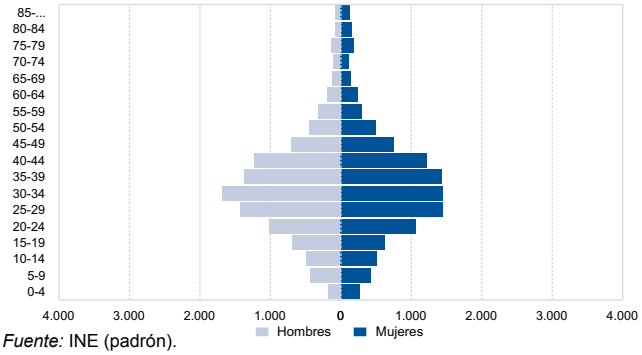

Fuente: INE (padrón).

Gráfico 23. Población ocupada extranjera por sectores de actividad. Salamanca, Castilla y León y España. 2008. Porcentaje

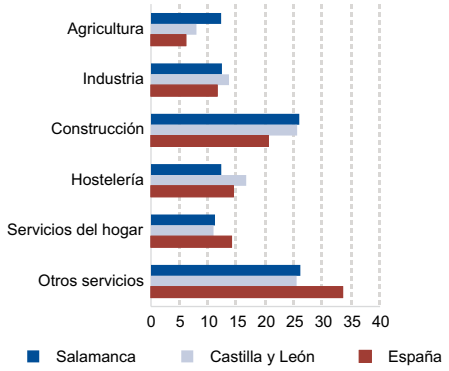

Fuente: INE (EPA).

Gráfico 24. Tasa de actividad de la población extranjera. Salamanca, Castilla y León y España. 2008[1]

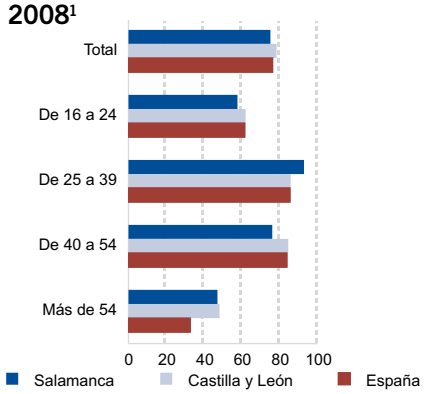

[1] Debido al reducido tamaño muestral se ha tomado el promedio de 2007 y 2008.
Fuente: INE (EPA).

Gráfico 25. Población ocupada extranjera por nivel de estudios. Salamanca, Castilla y León y España. 2008[1]. Porcentaje

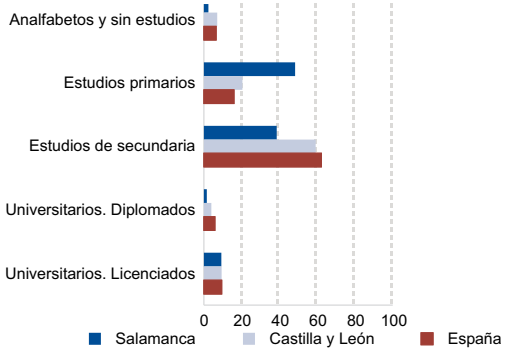

[1] Debido al reducido tamaño muestral se ha tomado el promedio de 2007 y 2008.
Fuente: INE (EPA).

En resumen

A lo largo del siglo XX se han producido cambios demográficos de singular intensidad que han tenido consecuencias sobre: 1. la localización de la población que ha tendido a concentrarse territorialmente; 2. la dimensión de los municipios, con el aumento en el número de los municipios más pequeños; 3. el progresivo envejecimiento de la población; 4. la mejora en los niveles de cualificación de la población; 5. el desplazamiento de las actividades agrarias por las actividades terciarias. Sin embargo, desde nuestro punto de vista los dos cambios más trascendentales han sido, en primer lugar, la normalización de la situación de la mujer en la vida en sociedad y, por otra parte, la intensidad del proceso inmigratorio. Los rasgos anteriores han sido compartidos por todas las provincias españolas sin excepción, pero su intensidad ha sido muy dispar entre provincias. En Salamanca los rasgos distintivos son los siguientes:

- En 2008, la población de Salamanca era de 353.404 habitantes. Esta cifra representa el 0,77% de la población española y el 13,8% de la población de Castilla y León.
- La población de Salamanca, al igual que la de Castilla y León en su conjunto, creció durante la primera mitad del siglo XX y perdió habitantes en las décadas posteriores. La tendencia de despoblamiento, recurrente desde 1960, se ha detenido entre 2001 y 2008.
- En 2008, en Salamanca nueve de cada diez municipios tenían una población que no superaba el millar (91,9%), proporción muy superior a la del país (59,9%). En este tipo de municipios residía un cuarto de la población salmantina (25,19%).
- Durante el siglo XX la concentración urbana ha estado protagonizada por la ciudad de Salamanca, mientras que en el siglo XXI el crecimiento se ha concentrado en los municipios próximos a la capital.
- En 2008, la capital tenía una población de 155.740 habitantes, habiéndose multiplicado por seis respecto a 1900 y concentrando a un 44,1% de la población provincial.
- La densidad de población de Salamanca aumentó modestamente entre 1900 y 2008, alcanzando 28,6 hab./km^2, dato muy inferior a la media nacional (91,2 hab./km^2).
- En 2008, el 90% del territorio menos densamente poblado estaba habitado por apenas un cuarto de la población salmantina (24,2%), de modo similar a como ocurría en España (23,0%).
- La población salmantina de 2008 estaba notablemente más envejecida que en 1900. Tan solo un 11,6% de los habitantes tenía una edad menor de 15 años, (frente al 14,4% en España), y el 23,4% alcanzaba los 65 años (frente al 16,6% en España).
- A comienzos del siglo XXI el analfabetismo se había reducido, hasta alcanzar un 12,4% de la población. Por otro lado, el porcentaje de población con estudios universitarios era notablemente superior al de España, el 15,26% frente al 12,61%.
- Entre 1900 y 2001 la tasa de actividad de la población de Salamanca aumentó en 5,9 puntos. Mientras que la tasa de actividad femenina aumentó hasta el 31,4%, la masculina se redujo al 53,6%.
- En 2001, dos tercios de la población ocupada en Salamanca trabajaban en el sector servicios. Entre los varones, lo hacía un 54,8% de los ocupados, mientras que entre las mujeres el porcentaje ascendía al 89,0%.
- El grado de movilidad espacial de la población que residía en Salamanca en 2008 era muy superior al registrado en 1900, con un 35,1% de la población nacida en un municipio salmantino distinto al de residencia, y un 15,2% nacida fuera de la provincia.
- En 2008, los extranjeros eran relativamente poco numerosos en la provincia (6,1%), en comparación con su mayor peso en la región (7,3%) y mucho mayor en el país (13,1%).
- Portugal, país colindante con la provincia, era el origen mayoritario de los inmigrantes residentes en la provincia (11,0%). La construcción era el principal sector de ocupación (25,9%), y el nivel de estudios alcanzado por la población extranjera era significativamente más bajo que en el conjunto del país, ya que el porcentaje de ella que solo poseía estudios primarios alcanzaba el 48,3% frente al 15,8% en España.